

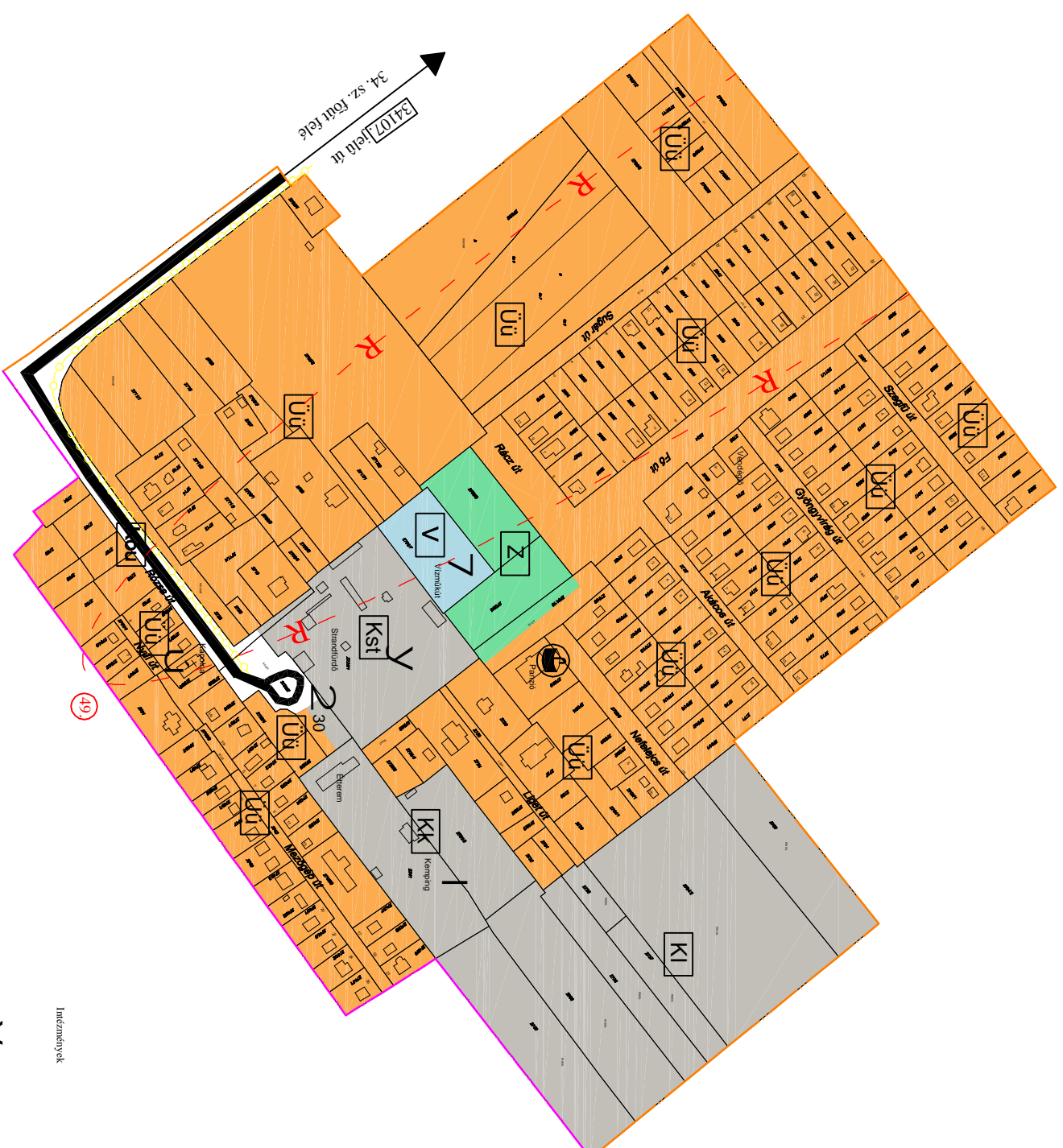
TISZAÖRS

KÖZSÉG



TELEPÜLÉSRENDÉZÉSI TERVE








TISZAÖRS - FÜRDŐ








M = 1 : 4 000



Területhasználati módok

- | | |
|--|--|
|  ÜÜ | beépítéssel szembe fordított terület |
|  Kst | időközvetlen időközvetlen terület (sz = 0,6 m ² /m ² (sz = szántterületi arány)) |
|  KK | különleges terület, kemping (sz = 0,6 m ² /m ²) |
|  KI | különleges terület, idegenforgalmi célú (sz = 0,6 m ² /m ²) |

- #### Jelmagyarázat
- | | | | |
|---|----------|---|-----------|
|  | melegítő |  | tervezett |
|  | 230 |  | |
|  | R |  | 49 |
|  | 7 | | |





- | | | | |
|---|----------------------|--|---------------------------|
|  | Központi térfelület |  Z | zöldterület |
|  | kemping |  V | vízellátási terület |
|  | egyházi központ |  Köu | közmű közlekedési terület |
|  | kereskedelmi központ | | |

86 / 2009. (XI.26.) számú Képviselő - testületi határozattal jóváhagyva.

KISZÉLOVICS ÉS TÁRSA TELEPÜLÉSTERVEZŐ KFT.
5000 SZOLNOK, SZANTÓ KRT. 52. II / 5.

TISZAÖRS KÖZSÉG TELEPÜLÉSRENDÉZÉSI TERVE

TELEPÜLÉSSZERKEZETI TERV III.		
Méretarány	Datum	Rajzszám
M 1 : 4 000	Szólók, 2009. November	TSZ - 3
Térképalkotó	Térképalkotó	Skálajelző
TT-1/164238 Kiszélovics István	Gyapj László	

- #### Intézmények
- | | |
|---|----------------------|
|  | tematikus terület |
|  | kemping |
|  | egyházi központ |
|  | kereskedelmi központ |